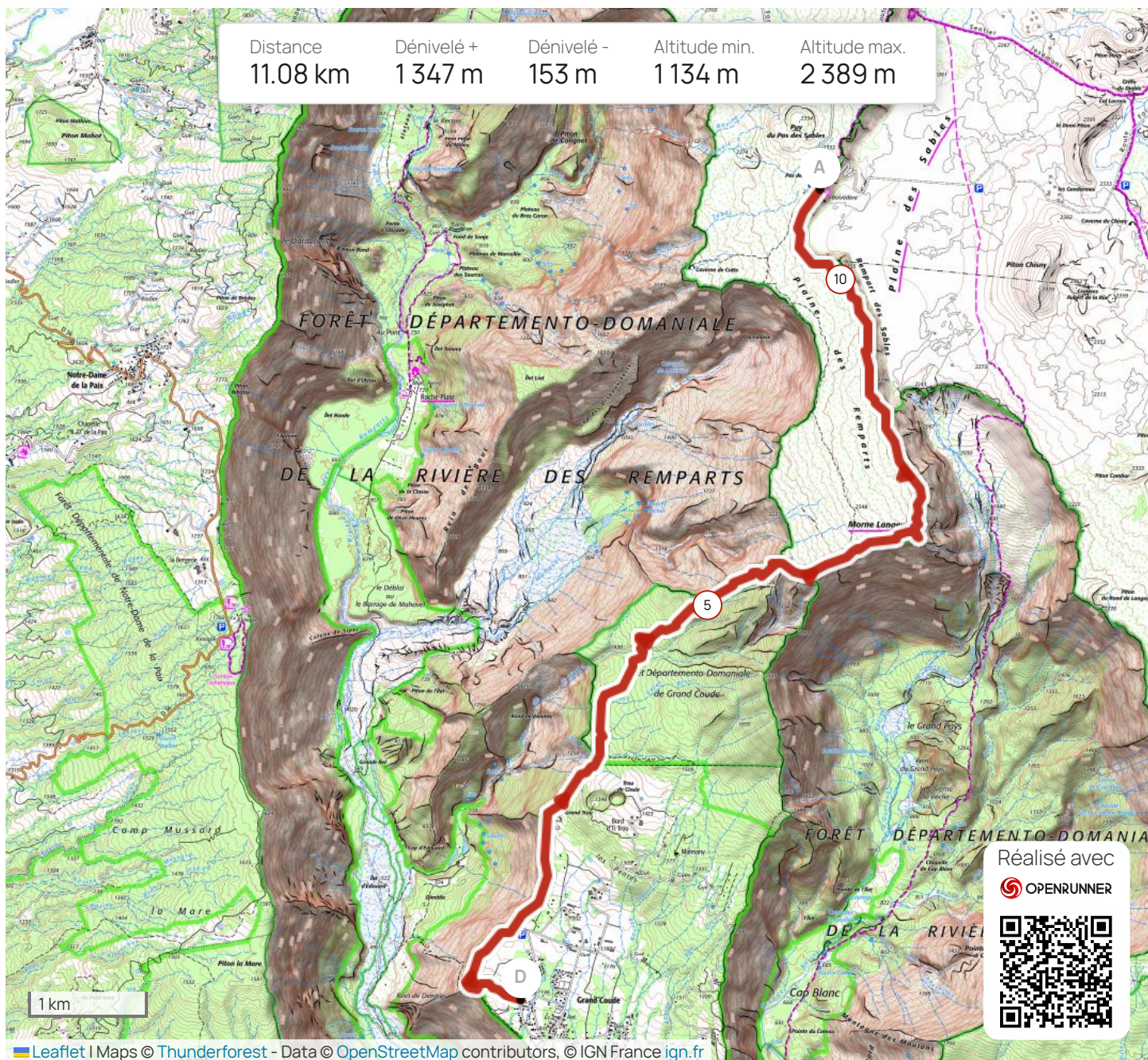


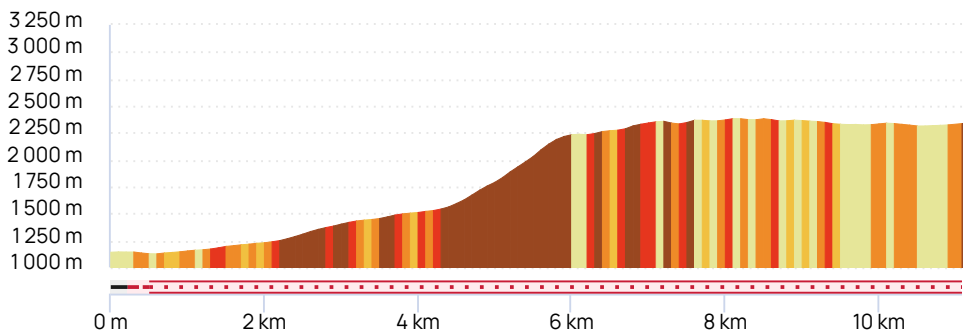
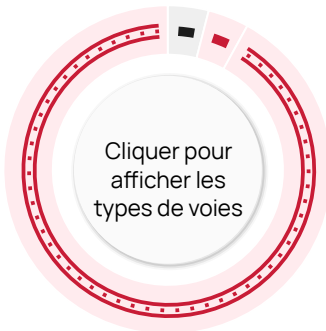
12/10/2024 #17293675

Distance	Dénivelé +	Dénivelé -	Altitude min.	Altitude max.
11.08 km	1 347 m	153 m	1 134 m	2 389 m



Réalisé avec

Leaflet | Maps © Thunderforest - Data © OpenStreetMap contributors, © IGN France ign.fr



Le droit de reproduction est strictement réservé à un usage personnel et privé. Lors de la pratique de votre activité, veuillez à respecter les propriétés et chemins privés et assurez-vous de la praticabilité du parcours.